

KARAPINAR



Karapınar

YEŞEREN PINAR

- ✓ Meke Gölü
- ✓ Acil göl
- ✓ Oymalı Şehirleri

ISSIZ BİR VAHADA YEŞEREN
PINARDIR KARAPINAR

Dünyanın **Nazar Boncuğu**

SUNUŐ



YEŐEREN PINAR

ISSIZ BİR VAHADA YEŞEREN PINARDIR KARAPINAR

Tarihi Milattan önce 2000'li yıllara dayanan ilçemiz, Kanuni Sultan Süleyman döneminde oğlu Konya Valisi II.Selim tarafından 1566-1574 yılları arasında "Karapınar Yurdu", "Kırkpınar", "Karabunar" namları ile tanınmasına karşın Sultanın kurduğu şehir anlamına gelen Sultaniye ismiyle kurulmuştur. Belediye teşkilatının kurulmasından sonra 1934 yılında ismi tekrar Karapınar olarak değiştirilmiştir.

Çorak ve ıssız olan Karapınar ovasında kervansarayların emniyetinin sağlanması amacıyla 84 köyün vergi miktarı olan 11.000 akçe ile Cami, İmaret, han, hamam ile otuzdokuz dükkan ve iki değirmen yapılmış, 2 milyon 500 bin akçe ile 34km mesafede olan Karacadağ Ovacık yaylasında 360 pınarın birleştirilmesi ile "mega proje" su yolu inşa edilerek, ıssız bir vahada yeşeren pınar Karapınar meydana getirilmiştir.

Seyyid Lokman tarafından kaleme alınan Silsilenamede "İmaretten hali ve ziraatten ari" görülen Karapınar, kuruluş emsali hiçbir yerde olmayan diyar olarak telaffuz edilmektedir.

İlçemiz tarihinde önemli etkisi olan bir diğer hadise ise 1960'lı yıllarda meydana gelen Erozyondur. 43 000 dekar alan kara kumulu bulunan ilçede, kumulların rüzgarla taşınması sonucu kumul tepeleri yükselmiş, toz bulutları oluşmuş, tarım arazileri verimliliğini yitirme tehlikesi ile karşı karşıya kalmıştır. Kum fırtınaları maddi zararlar vermeye başlamış, makinalar çalışamaz duruma gelmişti. Yöre halkı çocuklarını okula gönderemez olmuş, toz ve kum fırtınalarından kaynaklanan solunum yolu hastalıkları baş göstermeye başlamıştı. Rüzgarla birlikte kalkan toz bulutları Konya-Adana karayolunda trafiği olumsuz etkilemekte ve bazen yolun kapanmasına neden olmaktaydı. Bu olumsuz koşullar bölge halkını tümüyle göç etmeye, Karapınar'ı ve yerleşim yerlerini terk etmeye zorluyordu.

Dönemin Kaymakamı Sadrettin Sürbahan öncülüğünde bu sorun devletin üst makamlarına dile getirilerek rüzgar erozyonu mücadelesi 1962 yılında Köy Hizmetleri Genel Müdürlüğünü oluşturan kuruluşlardan biri olan TOPRAKSU Genel Müdürlüğü tarafından başlatılmıştır. İlk aşamada 160 000 dekarlık saha tel çit ile çevrili olarak kontrol altına alınmış ve bu sahada erozyonu önleyici çalışmalar başlanmıştır. Bölgedeki çalışmalar günümüze değin aralıksız olarak sürdürülmüş olup Konya Köy Hizmetleri Araştırma Enstitüsü Müdürlüğü tarafından 130 000 dekarlık alanda; Köy Hizmetleri Araştırma Talii İstasyonu adı altında koruma, kontrol, üretim ve araştırma çalışmaları yapılmaktadır. Devlet-vatandaş işbirliği ve sorunların çözümünde toplumsal katılımın başarılı bir örneği olan Karapınar Erozyon bölgesi, Türkiye'de uygulanan erozyon önleme projelerinin en büyük ve en başarılısı, bu konuda da dünyanın en büyük 10 projesinden biridir. Bu hadise ile Karapınar 2.kez vahada yeşertilmiştir.

Son yıllarda tarım, hayvancılık ve yenilenebilir enerji alanlarında yaşanan gelişmeler ile adından sıkça söz edilen Karapınar, tarihi yapısı, kuruluşu, kültürel dokusunda yer alan eşsiz zenginlikleri, Dünyanın Nazar Boncuğu olan Meke gölü ve diğer gölleri, obrukları, Karacadağı ve tabiata karşı yapılan örnek mücadelesi ile Anadolu'nun tam merkezinde ev sahipliği yapmak üzere misafirlerini beklemektedir.

"Karapınar tarihi ve kültürel değerler analizi" isimli projemizin hayata geçirilmesi yönünde karar alan başta odamız Meclis Üyelerine, projemizi destekleyen Mevlana Kalkınma Ajansına, projenin yürütülmesinde tedarikçimiz olan Konya ABİGEM'e ve projemize yardımlarını esirgemeyen tüm hemşerilerimize teşekkür eder, saygılar sunarım.

Yönetim Kurulu Başkanı
Mustafa Kemal Sözen

KARAPINAR TİCARET VE SANAYİ ODASI



2000 YILI

2017 YILI

2000 YILINDAN SONRA YAPILAN YENİLİKLER;

- 2000 - YENİ HİZMET BİNASI
- 2001 - TOBB HATIRA ORMANI
- 2009 - TSE ISO 9001 BELGESİ
- 2010 - KATSO DERGİSİ YAYINI
- 2011 - TSE ISO 10002 BELGESİ
- 2012 - TOBB AKREDİTASYONU
- 2013 - ODA BİNASI TADILATI
- 2015 - TPE BİLGİ DOKÜMAN BİRİMİ
- 2015 - İLÇELER ARASINDA İLK KOSGEB TEMSİLCİLİĞİ

TARİHSEL GELİŞİMİ

1973 yılında kurulan KATSO bugün; Türkiye Odalar ve Borsalar Birliği'ne bağlı olarak "5174 sayılı Türkiye Odalar ve Borsalar Birliği ile Odalar ve Borsalar Kanunu" ve ilgili yönetmelikler çerçevesinde üyelerine hizmet veren, ilgili yönetmeliklerle kapsamı belirlenmiş tüzel kişiliğe sahip kamu kurumu niteliğinde bir meslek kuruluşudur.

Dönemin Belediye Başkanı Tahir Sözen'in girişimleri ile 1964 yılında kurulması planlanan odamız (10) gibi bir gecikmeyle 1973 yılında (173) sanayici ve tacirimizin yazılı talebi üzerine Bakanlığın 27.12.1973 gün ve 14(610.2/28) sayılı oluru ile kurulmuştur.

Odamız 18.02.1974 tarihinde ilk meslek komitesi seçimlerini yapmış ve meslek komitelerinin oluşması ile birlikte ilk Meclis Başkanlığına Osman Nakipoğlu, Yönetim Kurulu Başkanlığına ise Mustafa Alp getirilmiştir. Odamın kuruluş tarihinden önce ilçemiz tüccarlarının Ereğli Ticaret ve Sanayi Odasında kayıtlı olmaları sebebi ile ilk Oda Meclisimizin 29.03.1974 tarih ve 74/10 Sayılı kararı gereği Ereğli Ticaret ve Sanayi Odasında kayıtlı dosyaların Odamıza getirilmesine karar verilmiştir.

Odamızın tarihsel gelişimi içinde sorumlulukları ile birlikte etki alanı da genişlemiştir. Kuruluşunun ilk yıllarında 9 meslek grubu ve 173 üye sahibi olan oda bugün Meslek Grubu sayısını 7'ye faal üye sayısını ise 528'de çıkarmıştır.

1973-2015 KATSO üye Durumu

1973

- 1.Grup yapıtaşı ve canlı hayvan ticareti:37
 - 2.Grup nakliyeciler:26
 - 3.Grup ecza-tarım ilacı-akaryakıt-yedek parça:18
 - 4.Grup manifatura:14
 - 5.Grup bakkaliye-attariye:20
 - 6.Grupsanayi imalatı:13
 - 7.Grup lokanta ve otel işletmeciliği:10
 - 8.Grup hububat:17
 - 9.Grup banka-kooperatif-sigorta:18
- TOPLAM:173

2015

- 1.Grup tarım-orman-hayvancılık:188
 - 2.Grup imalatçılar:47
 - 3.Grup gıda-tekstil:66
 - 4.Grup inşaat:70
 - 5.Grup otomotiv-akaryakıt:44
 - 6.Grup taşıma-nakliye:44
 - 7.Grup lokanta-finsans-sigorta:51
- TOPLAM:510

Bu kapsamda odamız sırası ile Yeşilyurt Oteli Kat:2, Belediye Binası Kat:2, Turgut Özal Parkı Karşısı Ticaret ve Sanayi Odası İş Hanı Kat:2, adreslerinde faaliyetini sürdüren odamız, 2000 yılında Yeni Belediye İş Hanı Kat:2 No:51 adresindeki kendi işyerine taşınmıştır.



KATSO 1991



KATSO 2017

KARAPINAR




TARİHİ

Karapınar, M.Ö. 3000–200 yıllarında “HYDE” kasabası üzerinde kurulmuş ve Proto Hititler tarafından yerleşme merkezi olarak seçilmiştir. Karapınar, Hititlerin yarı bağımsız ve rahip krallar tarafından idare edilirken Truva Krallığı'nın hâkimiyeti altına girmiştir. Daha sonra Fariğler, Lidyalılar, Asurlular, Persler, Büyük İskender ve Bizans İmparatorluğunun hâkimiyeti altına girmiştir. M.S.832'de Memun “Karapınar ve çevresinin gelirlerini Medine Vakfı” usulünde bir tür vergiye bağlar. (Bu vergi Selçuklular, Karamanoğulları ve Osmanlılar döneminde de verilir. Fakat II. Abdülhamit Dönemi'nde son bulur.) Karapınar ve çevresi 1071 Malazgirt Savaşı'ndan sonra 1076 – 1077 yılları arasında Selçuklu İmparatorluğu'nun hâkimiyetine girmiştir. 1096 yılında başlayan Haçlı Seferleri'nde Karapınar da olumsuz etkilenmiştir. “1101” adı verilen Haçlı Seferleri'nin 3. kolu Karapınar topraklarından geçmiş ve ilçe çok büyük zarar görmüştür. Karapınar 1308 yılında Karamanoğulları'nın hâkimiyeti altına girmiştir. Fatih Sultan Mehmet'in 1467 yılında Karamanoğullarına son vermesi üzerine Karapınar Osmanlı İmparatorluğu'nun hâkimiyeti altına girmiştir. 1514 yılında Yavuz Sultan Selim Çaldıran Seferi'ne giderken Karapınar'da konaklamış ve çevrede yasayan halkın isteği üzerine; Karapınar'dan geçen ticaret yollarının korunması amacıyla Eski'e bağlı “Karabınar” adında bir derbentçi köyü kurulmasını ve Sultan Selim Camii'nin temellerinin atılmasını emretmiştir.

Kanuni Sultan Süleyman'ın oğlu II. Selim'in Konya valiliği sırasında Karapınar'ın imarına önem vermiş, basta Sultan Selim Camii'nin inşasını tamamlatmış ve ilçeye kervansaray, han, hamam, 39 dükkânlı bir bedesten, 2 yel değirmeni ve 5 çeşme inşa ettirmiştir.

Karapınar'da II. Selim'in eserleri görülünce buraya Sultanlar Şehri anlamına gelen “Sultanîye” ismi verilmiştir. 1868 yılında Konya'ya bağlı bir ilçe sınıfına geçirilmiştir. Karapınar'da 1882'de belediye teşkilatı kurulmuştur. Cumhuriyet Dönemi'nde (1934) ilçenin ismi “Sultanîye” den “Karapınar” olarak değiştirilmiştir.



RAKAMLAR - EKONOMİ



DÜNYANIN NAZAR BONCUĞU'NUN
KARAPINAR DA OLDUĞUNU BİLİYOR
MUYDUNUZ?

COĞRAFİ KONUMU

KARAPINAR

49.636 Nüfus

2.623 km² Yüzölçümü

994 m Ortalama Deniz Seviyesine Göre Yüksekliği

CAZİBE MERKEZİ

1-Tarım

2-Hayvancılık

3-Enerji

• Örnek Tarım

Yılda 5 hasat ve

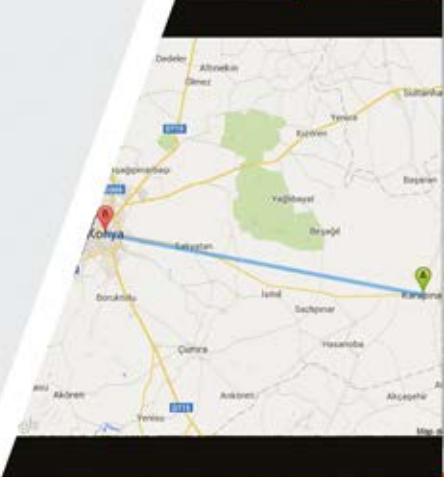
1,5 milyon ton tarımsal ürün

• Organize Hayvancılık

Yılda 120.000 ton süt üretimi

• Güneş Enerjisi

Karapınar'da 1,000 MW kapasiteli güneş enerjisi santralini kurulacağını biliyor musunuz?



Konya'nın 94 km doğusunda yer alan Karapınar **Erozyon Bölgesinde** Dünya'ya örnek olan **Çölleşme** ile Mücadelenin yapıldığını biliyor musunuz?

TARİHİ VE TURİSTİK YERLER



KALELER

MENNEK KALESİ: Hitit çağı yerleşmelerinden olduğu düşünölen, Karacadağ in en yüksek zirvesinde ve orta kısmında en korunaklı yerinde kurulan kale ve antik kenttir. Günümüze kadar ulaşan dış ve iç surları köşegenlerinde burçları ve çıkışında yolları hala sağlamlığını göstermektedir. 5 metreyi bulan volkanik kayaların bloklar şeklinde kesilerek kale ve sur yapılarında kullanılmıştır.

SE KALESİ: İç Anadolu'nun neojen volkanik dağlarından Emirgazi Ereğli Karapınar arasında geniş bir araziye yayılan Karacadağ in en yüksek ikinci zirvesinde çevreye hakim kayalık kütleye kurulmuştur. Karacadağ üzerinde bulunan sayısız kale kalıntısı ve kaleler içinde, yerinin önemi bakımından bütün kalelere hakim durumdadır. Hititlerden beri yerleşim yeri olarak kullanılan bu kalelerin içinde yer alan kliseler Romalılar ve Bizanslılar tarafından da kullanıldığını kanıtlamaktadır.



TARİHİ VE TURİSTİK YERLER



OSMANLI'NIN MEGA PROJESİ KARAPINAR'IN SU TEMİNİ İÇİN 2,5 MİLYON AKÇE HARCANMIŞTIR.

SULTAN SELİM CAMİİ VE KÜLLİYESİ

SULTAN SELİM CAMİİ: Caminin temelini, Yavuz Sultan Selim Han Çaldıran seferine giderken attırmış, Kanuni Sultan Süleyman'ın oğlu II. Selim zamanında cami tamamlanmıştır. Mimar Sinan tarafından yapılan Sultan Selim külliyesindeki camii kare planlı, çifte minareli, Göktaş denilen koyu gri renkli taş ile yapılmıştır. Tek büyük kubbe ile önündeki son cemaat yerinde 5 küçük kubbe olmak üzere 6 kubbe ile örtülüdür. Minber beyaz ve gri mermerlerden yapılmıştır. Kuzeyinde altı sütuna istinat ettirilmiş ve yedi kubbesi vardır. Caminin etrafında han, hamam, medrese ve çarşı gibi yapılar da bulunmaktadır.



TARİHİ VE TURİSTİK YERLER



YAĞMAPINARI CAMİİ - VALİDE SULTAN HAMAMI

YAĞMAPINARI CAMİİ : Sultan II.Selim tarafından yaptırılan camiiinin yapımında KARACADAĞ' taşları kullanılmış olup, taşlar kesme ve düzmedir.Kare şeklinde olan camii, dört tromp üzerinde yükselen tek kubbeden ibarettir.


VALİDE SULTAN(HÜRREM SULTAN) HAMAMI : II.Selim tarafından Sultan Selim Camii ve Külliyesinin parçası olarak yaptırılmış, restore edilerek müze haline getirilmiştir. Vakıflar Genel Müdürlüğü tarafından restore edilen ve ardından 2007 yılında belediyeye devredilen hamam, Osmanlı dönemine ait ev eşyaları ve tarım aletlerinden meydana gelen yaklaşık 500 parçalık bir koleksiyona ev sahipliği yapıyor.



DOĞAL GÜZELLİKLER



MEKE GÖLÜNÜN ELVERİŞLİ
ARAZİLERİNDE SAFARI TURUNA
NE DERSİNİZ?



GÖLLER

MEKE GÖLÜ (Dünyanın Nazar Boncuğu) : Meke Gölü, Karapınar'ın güneydoğusunda, Karapınar'a 8 km uzaklıkta ve Karapınar-Ereğli asfaltına 2 km uzaklıktadır.

Göl dairevi şekilde olup, gölün ortasında 'MEKE' denilen volkan küllerinin sönmesinden meydana gelen yüksek bir tepesi bulunmaktadır. Bu tepe siyah ve mor rengi ile güneyinde; küçük ve büyük üç tane daha tepecik meydana getirmiştir. Gölün içindeki tepenin yanık toprak yapısı ile gölün dış çemberini meydana getiren arazide yanık volkan küllerinin renkleri ve yapıları değişiktir. Gölün bütün çevresi siyah küller ile kaplı ve siyah küller son yıllarda sanayide kullanılmaya başlanmış ve tuğla biriket ve kiremit için hammadde olmuştur.

Göl yaklaşık olarak yer seviyesinden su seviyesine kadar 70 metredir. Gölün derinliği 12 metreyi geçmez. Gölün magnezyum ve sodyum sülfattan teşekkül eden tuzlu suyu yerin altından kaynamaktadır.

Gölün oluşumu bakımından dünyada ender rastlanan çift zamanlı krater gölüdür. Birinci zamanda göl meydana gelmiş ikinci patlama sonunda da gölün ortasındaki MEKE tepesi oluşmuştur. Tepenin ortası içeriye çöktür.(obruk şeklindedir.)



DOĐAL GÜZELLİKLER



ACI GÖLÜNDEN YAMAÇ PARASÜTÜ
YAPILDIĐINI BİLİYOR MUYDUNUZ ?

GÖLLER

ACI GÖL: Erciyes Dağı ile Karaman'daki Karadağ arasında bir hat üzerinde ve bu zinciri tamamlayan Karacadağ'ın güney-batı ucundadır. Hasandağı, Erciyes dağlarının krater bacaları olması ihtimali dâhilindedir. İkinci zaman teşekkülü olup içinde acı su bulundurmaktadır.

Acı göl Karapınar (Karapınar'ın doğusunda ve Karapınar-Ereğli devlet yolu kenarındadır. Karapınar'a 10 km uzaklıkta olup, gölün büyüklüğü 1km² dir. Acı Göl bir krater gölüdür. Gölün derinliği 200 metreyi geçtiği gibi sığ yeri yoktur. Göl dairevi biçimde olup, yer yüzü seviyesinden 70 metre aşağıdadır.

Acı Göl'ün suyu acıdır. Suyun içinde sülfatlı tuzlar vardır.



DOĞAL GÜZELLİKLER

ÇIRALI OBRUĞU VE MAĞARASI: Çıralı Obruğu (I. Derece Doğal Sit Alanı) İlçenin kuzey batısında bulunmaktadır. Şehir merkezine uzaklığı 31 km'dir. Çıralı Gölü bir obruk gölüdür ve yüz ölçümü 17,500 m²' dir. Göl yeryüzünden 80 m aşağıdadır . M.Ö. yaşamış olan bazı medeniyetlere ev sahipliği yapmıştır. Gölün çevresinde birbiriyle bağlantılı çok sayıda insan yapımı mağaralar ve yeraltı şehirleri bulunmaktadır.


MEYİL OBRUĞU: Meyil Obruğu (I. Derece Doğal Sit Alanı) Karapınar'ın kuzey – batısında olup şehir merkezine uzaklığı 35 km'dir. Konya Karapınar ovasının içinde bulunan obruk göllerinden biridir. Göl çevresi dik yamaçlarla ve kalker karakterdeki taslarla çevrilidir. Meyil Obruğunun suyunda sülfat ve tuz gibi minerallerden bulunmadığından suyu tatlıdır; bu nedenle gölde balık, su yılanı, kurbağa vb. su canlıları yaşayabilmektedir.



OBRUKLAR

YARIMOĞLU OBRUĞU: Karapınar ilçe merkezinin 18 km batısında oluşmuştur. 7 Şubat 2009 tarihinde oluşmuş olan obruğun 12 m çapında, çevresi 72 m ve yaklaşık 80 m derinlikte olduğu tespit edilmiştir.

İNOBA OBRUĞU: Karapınar ilçe merkezinin güneybatısında yer alır. İnoba yayla yerleşmesine 20-25 m mesafede bulunmaktadır. 10 Ekim 2008 tarihinde oluşmuştur. Obruk, 25 m çapında, 33 m derinliğindedir.



DOĐAL GÜZELLİKLER



YER ALTI ŐEHİRLERİ

AKÖREN OYMALI YER ALTI ŐEHİRİ: Karapınar İlçesine baęlı Akören ile Oymalı Köyü sınırları içerisinde bulunmaktadır. Oymalı Yeraltı Őehirleri, Ereęli'ye 40 kilometre, Konya iline ise 125 kilometre mesafe uzaklıkta yer almaktadır. Sönmüş bir yanardaę olan Karacadaę uzun zaman önce bölgede granit bünyeli tuf tabakalar ve kalkerleşmiş ana kayalar oluşmasında büyük bir rol oynamıştır. Zamanla bu tabakalar oyularak birbirinden baęımsız 36 adet yeraltı Őehri inşa edilmiştir.

Oymalı Yeraltı Őehirlerinin iç mekânlarında zindanlar, kilise, sarnıç, odalar, galeriler ve hava bacaları gibi mühtelimatlar yer almaktadır.



DOĞA OLAYLARI



EROZYON

EROZYON BÖLGESİ

1960 yıllarda ilçede meydana gelen EROZYON hadisesi sebebiyle Türkiye'de uygulanan erozyon önleme projelerinin en büyük ve en başarılısı, "Karapınar Erozyon Önleme Sahası"dır. Kurak ve yarı kurak iklime sahip bölgelerde yaygın olan rüzgar erozyonu Karapınar ilçesinde de bir çok oluşuma altyapı hazırlamış. Rüzgar erozyonu burada da verimli toprakların kaybına, buharlaşmanın hızlanmasıyla toprak nemliliğinin azalmasına, sebebiyet vermiştir.

Türkiye'de rüzgar erozyonu alanlarının %69'u Konya ilinde yer almaktadır. Kumul işgalinin etkisi altında kalan ve şehrin yerinin değiştirilmesi gündeme gelen Karapınar'da rüzgar erozyonu tehlikesi çok ileri boyuta ulaşmış, rüzgar erozyonunun en tehlikeli olduğu 13bin ha'lık alan tel örgüyle çevrilmiş ve kumul stabilizasyonu çalışmalarına hızla başlanmıştır.

Dünyanın en büyük 10 projesinden biri olan Karapınar Erozyon Önleme Projesi 1962-1970 yılları arasındaki çalışmaları sonucunda çöl nitelikli arazide üretim yapılabilir hale getirmiştir.

Geçmişten günümüze kadar gelen izleri taşıyan bölgeye; her mevsim gelen ziyaretçiler bölgeyi adım adım gezerek tarihe bir yolculuk yapmaktadırlar. Örnek Tepe, Kartal Yuvası, Gındam Yaylası ve Havuzlar bölgenin en çok ziyarete edilen yerleri arasında bulunmaktadır.



YÖRESEL YEMEKLER

•GAVURGA;

1 KG BULGUR
1/4 KG MELENGİÇ
1/4 KG KENEVİR

HALK ARASINDA FUKARA KURUYEMIŞİ OLARAK BİLİNEBEN GAVURGANIN YAPILIŞI ŞU ŞEKİLDEDİR.; SIRASI İLE KISIK ATEŞTE BULGUR, KENEVİR, VE MELENGİÇ 10-15 DAKİKA KAVRULUR. SONRASINDA HOMOJEN OLARAK KARIŞTIRILIR VE SERVİSE HAZIR HALE GETİRİLİR.

•ÇİĞLEME;


MALZEMELER
250 GR KOYUN KAYMAĞI
3 YUMURTA

YÖREYE ÖZGÜ BİR ÇEŞİR ARA SICAK OLAN ÇİĞLEME'NİN YAPILIŞI ŞU ŞEKİLDEDİR; KAYMAK KISIK ATEŞTE KAYNAYINCAYA KADAR EMAYE TABAK İÇERİSİNİN PİŞİRİLİR. PİŞMESİNE MÜTEAKİP BELLİ ARALIK MESAFESİNDE YUMURTALAR KAYMAĞIN İÇERİSİNE KIRILIP YUMURTANIN BEYAZI KARIŞTIRILIR. YUMURTALAR PİŞENE KADAR KISIK ATEŞTE AĞZI KAPALI ŞEKİLDE BEKLETİLİR. ÜZERİNE KARABİBER EKİLEREK SERVİSE HAZIR HALE GETİRİLİR.

•YAHNİ


MALZEMELER
250 GR KURU KAYISI
100 GR TOZ ŞEKER
100 GR KUŞBAŞI DOĞRANMIŞ KUZU ETİ
50 GR TEREYAĞ

KARAPINAR'DA GENELLİKLE DÜĞÜNLER İKRAM EDİLEN YAHNİ'NİN YAPILIŞI ŞU ŞEKİLDEDİR; KAYISILAR TEPŞİYE DIZILIR, 100 GR TOZ ŞEKER ORANTILI OLARAK ÜZERİNE DÖKÜLÜR. ÖNCESİNDE PİŞİRİLEN KUZU ETİ DE ÜZERİNE DÖKÜLÜR VE 10-15 DAKİKA(KAYISILAR AÇILANA KADAR) AĞZI KAPALI TEPŞİ İÇERİSİNDE PİŞİRİLİR.



**ABİGEM
KONYA**

Bu çalışma Karapınar Ticaret Ve Sanayi Odası Tarafından Konya ABİGEM'e yaptırılmıştır.



 **Mevlana**
Kalkınma Ajansı
Development Agency



Bu çalışma, Karapınar Ticaret ve Sanayi Odası tarafından hazırlanan ve T.C. Mevlana Kalkınma Ajansının desteklediği TR52/16/DF-D/0015 no'lu "Karapınar Tarihi ve Kültürel Değerler Analizi" Projesi kapsamında hazırlanmıştır. İçerik ile ilgili tek sorumluluk Karapınar Ticaret ve Sanayi Odası'na aittir ve T.C. Mevlana Kalkınma Ajansının görüşlerini yansıtmaz. Mayıs/2017